
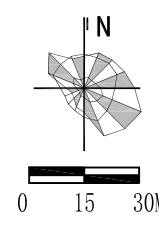


区位图  比例尺 

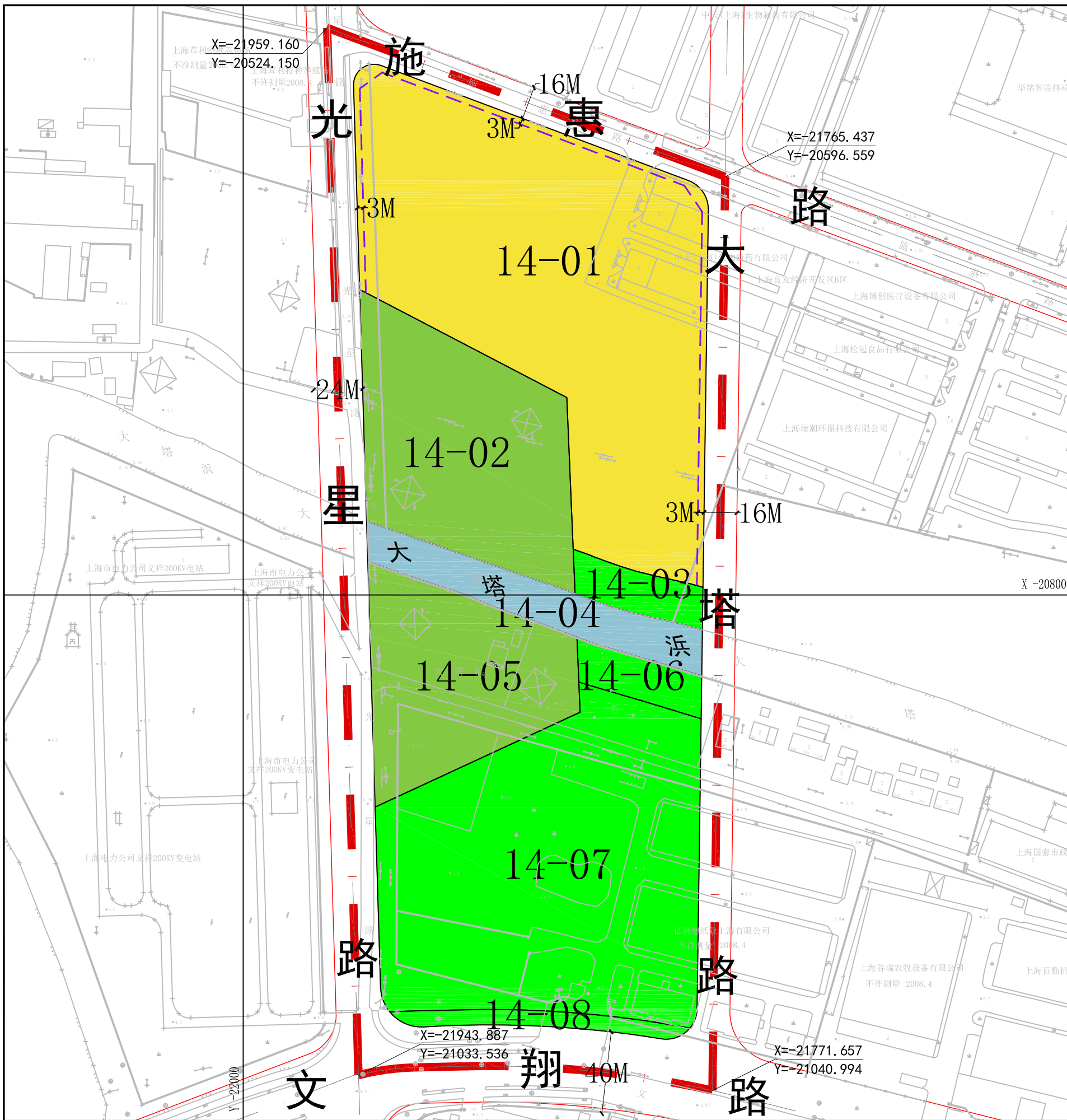
地块控制指标一览表


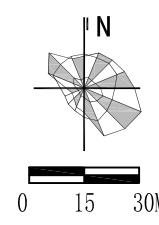
街坊编号	地块编号	用地面积 (平方米)	用地性质代码	混合用地建筑量比例	容积率	建筑高度 (米)	住宅套数 (套)	配套设施	规划动态	备注
14	14-01	25568	Rr3	--	1.6	50	535	--	规划	--
	14-02	10351	G2	--	--	--	--	--	规划	--
	14-03	1305	G1	--	--	--	--	--	规划	--
	14-04	3329	E1	--	--	--	--	--	其他	大塔浜
	14-05	7894	G2	--	--	--	--	--	规划	--
	14-06	1258	G1	--	--	--	--	--	规划	--
	14-07	21013	G1	--	--	--	--	--	规划	--
	14-08	1037	G1	--	--	--	--	--	规划	--

特定管理条文

图例

<p>用地性质</p> <ul style="list-style-type: none"> Rr3 三类住宅组团用地 G1 公共绿地 G2 生产防护绿地 E1 水域 	<p>规划动态</p> <ul style="list-style-type: none"> 规划用地 	<p>其它</p> <ul style="list-style-type: none"> 规划范围线 地块边界线
<p>标注</p> <ul style="list-style-type: none"> 地块编号 尺寸标注 控制点坐标 建筑界面控制线位置和贴线率 		
<p>控制线</p> <ul style="list-style-type: none"> 红线 道路中心线 建筑控制线 		



区位图  比例尺 

地块控制指标一览表

街坊编号	地块编号	用地面积(平方米)	用地性质代码	混合用地建筑量比例	容积率	建筑高度(米)	住宅套数(套)	配套设施	规划动态	备注
14	14-01	25568	Rr3	--	1.6	50	430	--	规划	--
	14-02	10351	G2	--	--	--	--	--	规划	--
	14-03	1305	G1	--	--	--	--	--	规划	--
	14-04	3329	E1	--	--	--	--	--	其他	大塔浜
	14-05	7894	G2	--	--	--	--	--	规划	--
	14-06	1258	G1	--	--	--	--	--	规划	--
	14-07	21013	G1	--	--	--	--	--	规划	--
	14-08	1037	G1	--	--	--	--	--	规划	--

特定管理条文

图例

<p>用地性质</p> <ul style="list-style-type: none"> Rr3 三类住宅组团用地 G1 公共绿地 G2 生产防护绿地 E1 水域 	<p>规划动态</p> <ul style="list-style-type: none"> 规划用地 	<p>其它</p> <ul style="list-style-type: none"> 规划范围线 地块边界线
<p>标注</p> <ul style="list-style-type: none"> 地块编号 尺寸标注 控制点坐标 建筑界面控制线位置和贴线率 		
<p>控制线</p> <ul style="list-style-type: none"> 红线 道路中心线 建筑控制线 		